

Fecha Pago Anticipo	18/09/2017
Fecha Elab. Compro.	22/09/2017
N° de Oficio:	GFP / C-0248 / 2017 F
RESUMEN COM:	Dar Seguimiento

FECHA Y HORA DE IMPRESIÓN: Sep 22 2017 10:13AM

GERENTE O DIRECTOR:	EDGAR SAID LOPEZ SALDIVAR	PUESTO:	GERENTE DE FORMULACION DE PROYECTOS
COMISIONADO:	FABIAN JALIL MARTINEZ GOMEZ	PUESTO:	TOPOGRAFO
ACOMPAÑA A:		PUESTO:	

ELABORÓ DOCUMENTO: FABIAN JALIL MARTINEZ GOMEZ - TOPOGRAFO STATUS: Oficio Comprobado, Pendiente Autorización por el Usuario

DESGLOSE DE ACTIVIDADES Y MONTOS POR DÍA				
FECHA	DESAYUNO	COMIDA	CENA	HOSPEDAJE COMPROBADO
19/09/2017	MUNICIPIO: Zapotlanejo \$ 73.00 GD: (1) 0.00	Zapotlanejo \$ 128.00 GASOLINA: 0.00	Sin Cena. \$ 0.00 JUS. EXCE. HOSP:	Sin Hospedaje. *(0.00) - **IVA \$(0.00)
ACTIVIDAD: Atencion a revision de trazo por propiedad privada				



(\*) Hospedaje Comprobado por el Empleado, (\*\*). IVA: SOLO EN CASO DE PRESENTAR FACTURA, GD: Gastos Diversos.

RESUMEN DE LA COMISIÓN		CONCEPTO	ANTICIPO	COMPROB.	IVA	SALDO	VEHÍCULO - PLACAS:	* Sin unidad.	
FECHA SALIDA:	19/09/2017	VIÁTICOS \$:	201.00	201.00	0.00	\$ 0.00	TIPO / CILINDROS / REND:	# / 0 Cil. / 0 Km/l.	
HORA SALIDA:	8:00 Hrs.	GASTOS DIVERSOS \$:	0.00	0.00	0.00	\$ 0.00	MARCA / MODELO:	Sin unidad. /	
DÍA(S) COMISIÓN:	1	GASOLINA \$:	0.00	0.00	0.00	\$ 0.00	KM. INICIAL - FINAL:	0.00 Km. / 0.00 Km.	
FECHA DE REGRESO:	19/09/2017	PEAJE \$:	0.00	0.00	0.00	\$ 0.00	KM. RECORRIDO:	0.00 Km.	
HORA DE REGRESO:	17:00 Hrs.	TRANSPORTE \$:	0.00	0.00	0.00	\$ 0.00	<b>COMBUSTIBLE EN COMISIÓN</b>		
TIPO DE COMISIÓN:	Otros	PROGRAMA:	SUPERVISION TÉCNICA (APARURAL) 2017 Feb				ANTICIPO + EXCEDENTE + GAS COMPRO =	0 + 0 + 0 = 0	
HORÓMETRO COMPROBACIÓN:	0.00 Hrs.					GASOLINA POR KM RECORRIDO:	0.00		
JUST. VALES EXCE:						SALDO EN VALES RECORRIDO =	0.00		
						VALES MANIOBRAS ANTICIPO - COMPROBADO:	0.00 - 0.00		
						SALDO VALES MANIOBRAS:	0.00		
						\$ VALES A REGRESAR:	0.00 \$		

RECIBÍ LA CANTIDAD DE \$ **201.00** ( DOSCIENTOS UNO PESOS 00/100 MN.)

COMO ANTICIPO PARA GASTOS, QUE COMPROBARÉ EN UN PLAZO NO MAYOR DE CINCO DÍAS HÁBILES AL TÉRMINO DE LA COMISIÓN.

<b>EFFECTIVO A FAVOR</b>	<b>CARGO CONTABLE</b>	<b>\$ 201.00</b>
CEA	MENOS ANTICIPO	<b>\$ 201.00</b>
	<b>SALDO</b>	<b>\$ 0.00</b>

 COMISIONADO FABIAN JALIL MARTINEZ GOMEZ TOPOGRAFO	 AUTORIZA COMPROBACIÓN COMISIÓN DIRECTOR O GERENTE
--	---

(1). Nota. Solo se suman los Gastos Diversos Autorizados por el DIRECTOR, GERENTE O CAJA.





DÍA	MES	AÑO
18	09	2017
N° DE OFICIO		GFP / C-0248 / 2017 F

GERENTE O DIRECTOR: EDGAR SAID LOPEZ SALDIVAR	PUESTO: GERENTE DE FORMULACION DE PROYECTOS
COMISIONADO: FABIAN JALIL MARTINEZ GOMEZ	PUESTO: TOPOGRAFO
ACOMPAÑA A:	PUESTO:



ELABORÓ DOCUMENTO: FABIAN JALIL MARTINEZ GOMEZ - TOPOGRAFO	STATUS: <b>Pendiente Autorización de Anticipo por el Usuario</b>
--	--


DETALLE DE CONCEPTOS Y MONTOS POR DÍA					
FECHA	MUNICIPIO	DESAYUNO	COMIDA	CENA	HOSPEDAJE
19/09/2017	Zapotlanejo	\$ 73.00	Zapotlanejo \$ 128.00	NA. \$ 0.00	NA. \$ 0.00
ACTIVIDAD: Atencion a revision de trazo por propiedad privada					

FECHA SALIDA:	19/09/2017	VIÁTICOS \$:	201.00	VEHÍCULO - PLACAS:	* Sin unidad.
HORA SALIDA:	8:00 Hrs.	GASTOS DIVERSOS \$:	0.00	TIPO:	#
DÍA(S) PROBABLES(S):	1	GASOLINA \$:	0.00	MARCA / MODELO:	Sin unidad. /
FECHA PROB. REGRESO:	19/09/2017	PEAJE \$:	0.00	CILINDRAJE:	0
HORA DE REGRESO:	17:00 Hrs.	TRANSPORTE \$:	0.00	KILOMETRAJE INICIAL:	0.00
TIPO DE COMISIÓN:	Otros	PROGRAMA:	GASTO CORRIENTE/RECURSOS SEPAF 2017	EFFECTIVO EN VALES:	0.00
JUST. VALES EXCE:				EFE. VALES EXCEDENTE:	0
				EFE. VALES MANIOBRA:	0

RECIBÍ LA CANTIDAD DE: \$ 201.00 ( DOSCIENTOS UNO PESOS 00/100 )

COMO ANTICIPO PARA GASTOS, QUE COMPROBARÉ EN UN PLAZO NO MAYOR DE CINCO DÍAS HÁBILES AL TÉRMINO DE LA COMISIÓN

 COMISIONADO FABIAN JALIL MARTINEZ GOMEZ TOPOGRAFO	 AUTORIZA COMISIÓN DIRECTOR O GERENTE
---	---



## INFORME DE ACTIVIDADES POR EL C:

FABIAN JALIL MARTINEZ GOMEZ N° OFICIO: GFP / C-0248 / 2017

DEL DÍA: 19/09/2017 AL DÍA: 19/09/2017

## RESULTADO DE LA COMISIÓN:

Se realizo supervisión y modificación de trazo de red por invasión de predio en arroyo de vialidad y de un tramo que pasaba por cultivos y cerca de un bordo.



## COMENTARIOS:

Ninguno





INFORME DE ACTIVIDADES POR EL C:	
FABIAN JALIL MARTINEZ GOMEZ	Nº OFICIO: GFP / C-0248 / 2017
DEL DÍA: 19/09/2017	AL DÍA: 19/09/2017

SELLO(S) DE LA(S) LOCALIDAD(ES)	NOMBRE Y FIRMA DEL RESPONSABLE DEL SISTEMA
 <p><i>H</i></p>	<p>ARD. MANOELLA ANA YELI PAREDES GÓMEZ JEFE DEL AREA DE PROYECTOS</p> 



MINUTA DE TRABAJO N° \_\_\_\_\_

FECHA: 19 - Septiembre - 2017

ASISTENTES

NOMBRE	CARGO	FIRMAS
Ing. Raúl Lara Gómez	Jefe de Agua Potable y Alcantarillado	[Firma]
Ing. Rodrigo Legaspi	Residente GA	[Firma]
Ing. Victor Sánchez	Topógrafo GA	[Firma]
Ing. Jo. Guadalupe Olaguerda R.	Proyectista CEA	[Firma]
Urb. Ing. Fabián Jalil Martínez	Topógrafo CEA	[Firma]
Ing. Ricardo Martínez	Supervisor de Obra	[Firma]

Se realiza la presente minuta participando personal de la empresa constructora GA y personal de la CEA para revisar los cambios en el trazo entre los pozos N. 43 y 335 en la zona de la red en las Mesas, debido a que este tramo queda interno en terreno de propiedad privada y el propietario se opuso al trazo de acuerdo a proyecto, quedando el pozo 43 al 43A y al 43B y de éste al 335. Este cambio está sujeto a un bordo existente en el predio.

Y en el tramo del pozo 4 al 5 se considera una desviación con pozo nuevo 4'. Quedando 4-4'-5.

De la misma manera se considera un cambio entre los pozos N. 40 y 41. Este tramo se eliminara quedando como proyecto a futuro.

Estos cambios se le harán llegar de manera oficial a la empresa constructora para ejecutar de acuerdo a las modificaciones citadas.

Se aclara que en la calle larval en tramo entre los pozos 4 y 4' se realiza el cambio debido a la sección de la calle existente. y del 4' al 5 la calle tiene un ancho de 3.15m que se comenta esta liberada por el H. Ayuntamiento de Zapotlanejo, por el Ing. Raúl Lara



MINUTA DE TRABAJO N° \_\_\_\_\_

FECHA: 19 - Septiembre - 2017

ASISTENTES

NOMBRE	CARGO	FIRMAS
Ing. Raúl Lara Gómez	Jefe de Agua Potable y Alcantarillado	<i>[Firma]</i>
Ing. Rodrigo Legaspi	Residente GA	<i>[Firma]</i>
Ing. Víctor Sánchez	Topógrafo GA	<i>[Firma]</i>
Ing. J. Guadalupe Negrete H.	Proy. Esta CEA	<i>[Firma]</i>
Urb. Ing. Fabián Julián Martínez	Topógrafo CEA	<i>[Firma]</i>
Ing. Ricardo Martínez	Supervisor de Obra	<i>[Firma]</i>

Se realiza la presente minuta participando personal de la empresa constructora GA y personal de la CEA para revisar los cambios en el trazo entre los pozos N. 43 y 335 en la zona de la red en las Mesas, debido a que este tramo queda interno en terreno de propiedad privada y el propietario se opuso al trazo de acuerdo a proyecto, quedando el pozo 43 al 43A y al 43B y de éste al 335. Este cambio está sujeto a un bordo existente en el predio.

Y en el tramo del pozo 4 al 5 se considera una desviación con un pozo nuevo 4'. Quedando 4-4'-5.

De la misma manera se considera un cambio entre los pozos N. 40 y 41. Este tramo se eliminara quedando como proyecto a futuro.

Estos cambios se le harán llegar de manera oficial a la empresa constructora para ejecutar de acuerdo a las modificaciones citadas.

Se aclara que en la calle Laurel en tramo entre los pozos 4 y 4' se realiza el cambio debido a la sección de la calle existente. y del 4' al 5 la calle tiene un ancho de 3.15m que se comenta esta liberada por el H. Ayuntamiento de Zapotlanejo, por el Ing. Raúl Lara